

1

¿Qué ha pasado en las cuencas de los ríos Cauca y San Jorge?



27 de agosto/2021: rompimiento del dique marginal del río Cauca en Cara de Gato (San Jacinto del Cauca).

21 de marzo/2022: rompimiento del dique del río Cauca en el sector Los Arrastres (Guaranda).

Febrero – Abril/2022:



Excesos de lluvia en la cuenca del río Cauca.



Altos niveles en el río Cauca, cercanos a los máximos históricos (2000-2020).

2

¿Qué ha pasado recientemente (23-25 de abril)?



Lluvias en toda la región mojanera, y en las subzonas del Alto San Jorge, Bajo Nechí y Bajo Cauca.



Ascenso de los ríos San Jorge (Montelíbano-Magangué), Cauca (Valdivia-Pinillos) y Nechí (Zaragoza-Nechí), así como en el sistema de caños y ciénagas del Bajo San Jorge, especialmente por ingreso del Cauca en los sectores Los Arrastres y Cara de Gato.



Reporte comunitario

Inundaciones en áreas de drenaje de: **i)** Caño San Matías: comunidades de Sincelejito, Caracolí y Berlín San Matías (en Ayapel), Parcelas de Santa Fe (en San Benito Abad); **ii)** caño Rabón: La Mina (en Ayapel), Pasifueres y



Tosnován (en San Benito Abad) y **iii)** caño Viloría: El Chupo y Cuiva (San Benito Abad).



Ascenso de niveles en los caños Barro y Seheve (Ayapel), Rabón (La Plaza-San Benito Abad), Pancegüita (Achi); río San Jorge y su conexión con la ciénaga de Múcura (Santa Rosa-Ayapel).

3

¿Qué esperamos (25-26 de abril)?



Probabilidad de lluvias en sectores del Alto San Jorge y Bajo Nechí, además del sur de la región Mojanera.

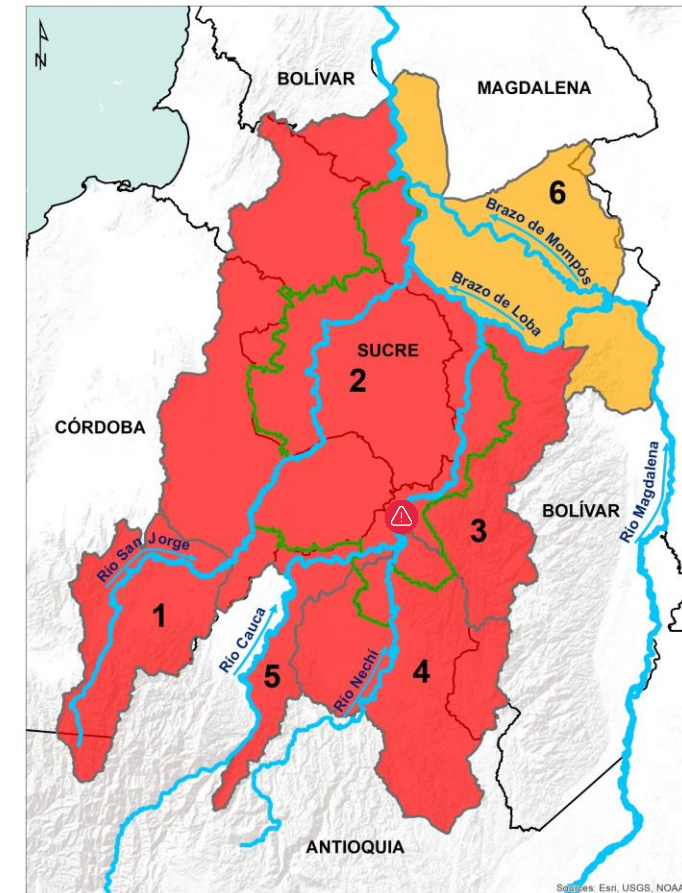


Ascenso de los ríos San Jorge (La Apartada-Magangué), Cauca (Valdivia-Pinillos) y Nechí (Zaragoza-Nechí), así como en el sistema de caños y ciénagas del Bajo San Jorge. **Probabilidad de incrementos** en el alto San Jorge.



Recomendaciones

- Especial atención en los caños Gil, San Matías, Rabón y Viloría; áreas de ingreso del río Cauca.
- Especial atención al ascenso del río San Jorge en el tramo La Apartada-Ayapel, de los caños Mojana y Pancegüita en su recorrido por Majagual y Sucre, del río Cauca en el tramo Caucasia-Guaranda y del río Nechí a la altura de Nechí.
- Estar atentos a la información oficial emitida por los consejos de gestión de riesgo, así como a las alertas emitidas por el CRPA de La Mojana.

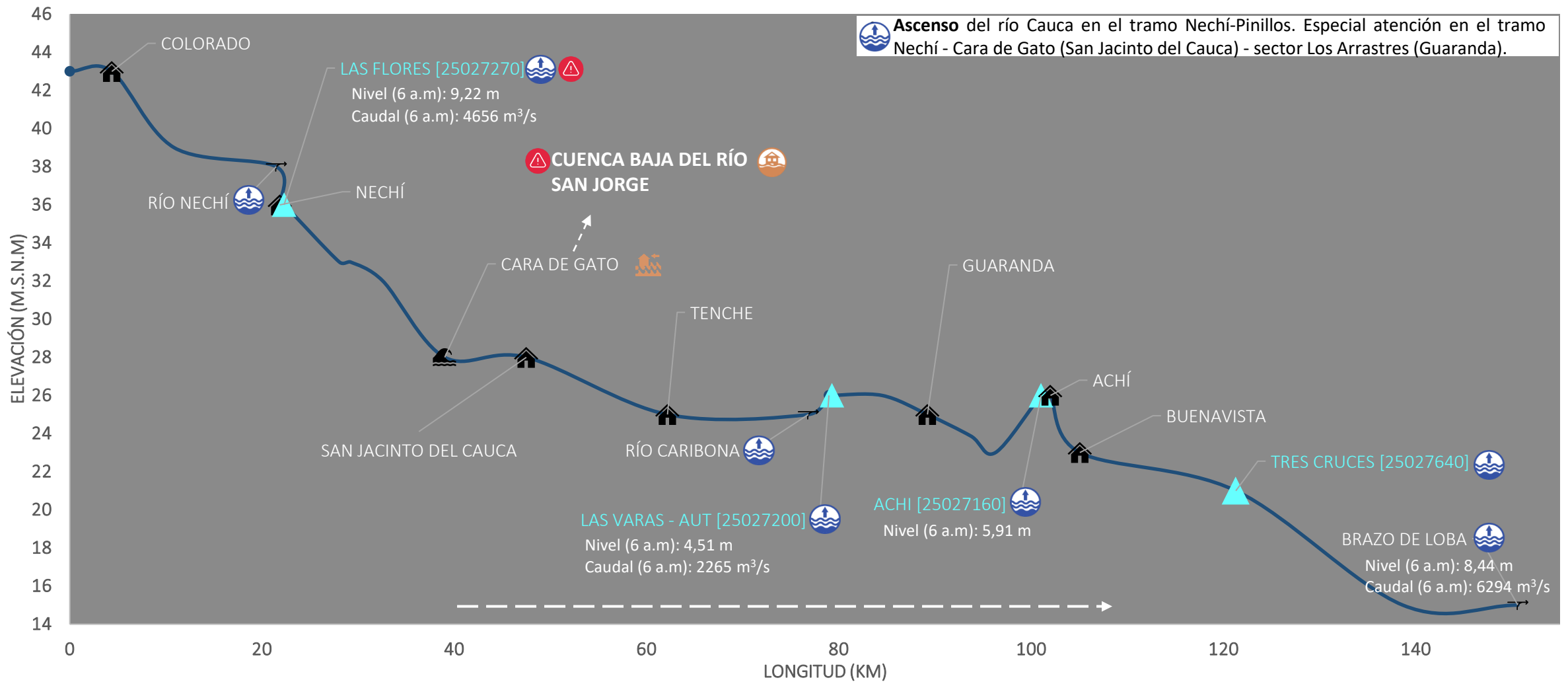


Alerta ROJA PARA TOMAR ACCIÓN: 1) Alto San Jorge; 2) Bajo San Jorge; 3) Cauca (Nechí-Pinillos); 4) Bajo Nechí y 5) Cauca (Valdivia-Nechí).



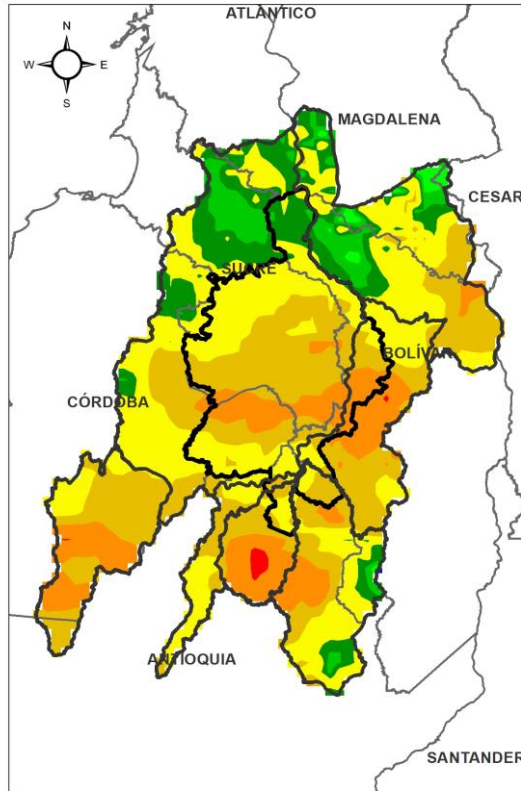
Alerta NARANJA PARA PREPARARSE: 6) Bajo Magdalena entre El Banco y Plato.

III. Condiciones hidrológicas actuales en el río Cauca (tramo Nechí-Pinillos)

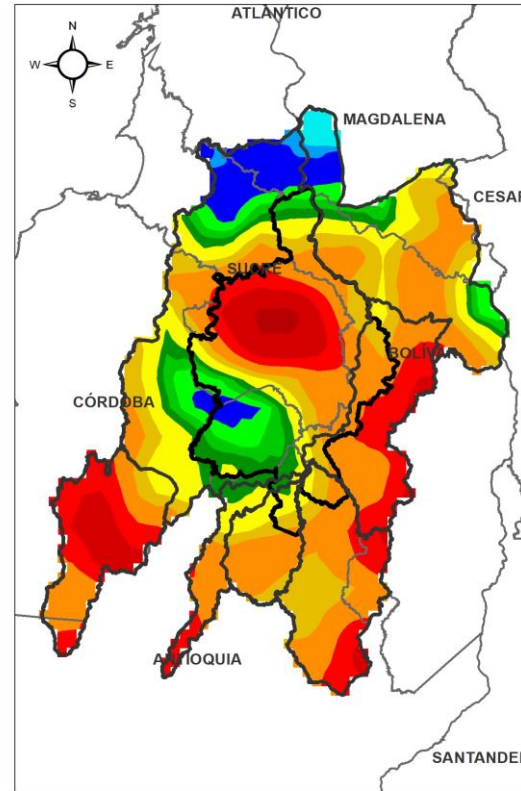


PUNTOS DE INTERÉS RÍO CAUCA (TRAMO NECHÍ-MAGANGUÉ)	ALERTAS HIDROLÓGICAS	CONDICIONES HIDROLÓGICAS	ZONAS DE EMERGENCIA
Estación hidrológica IDEAM	Alerta ROJA Para tomar acción	Niveles en ascenso	Inundación por desbordamiento
Población	Alerta NARANJA Para prepararse	Niveles en descenso	Inundación por rompimiento margen derecha
Rompedero	Alerta AMARILLA Para informarse	Niveles estables	Inundación por rompimiento margen izquierda (Mojana)
Confluencia	Condiciones NORMALES Sin alerta	Tránsito de creciente	

PRONÓSTICO PARA EL 25 DE ABRIL Y 26 DE ABRIL



ACUMULADO DEL 25 AL 26 DE ABRIL



ACUMULADO DEL 26 AL 27 DE ABRIL



- **Noche del 25 de abril y madrugada del 26 de abril:** lluvias concentradas en sectores del alto San Jorge y Bajo Nechí, además del sur de la región Mojanera.
- **Mañana del 26 de abril:** parcialmente nublado, sin lluvias.
- **Tarde del 26 de abril:** parcialmente nublado, sin lluvias.
- **Noche del 26 de abril y madrugada del 27 de abril:** se prevén lluvias en todas las cuencas de influencia del territorio y sobre la región, siendo las más fuertes aquellas sobre el Alto San Jorge, el Bajo Cauca y los municipios de San Marcos, Caimito y San Benito Abad.

**Equipo de trabajo Centro regional de Pronóstico
y Alertas Tempranas de LA MOJANA**

Elaborado por:
NATALIA MUÑOZ, Hidróloga
AARÓN OMAÑA, Meteorólogo

www.corpomojana.gov.co
Correo Electrónico:
corpomojana@corpomojana.gov.co
Cra. 21 # 21 A – 44 San Marcos - Sucre
Teléfono: (+575) 295 5347

YOLANDA GONZALEZ HERNÁNDEZ,
Directora General IDEAM.
MARTHA CECILIA CADENA,
Jefe Oficina del Servicio de Pronósticos y Alertas
www.ideam.gov.co

Correos electrónicos:
servicio@ideam.gov.co,
alertas@ideam.gov.co

Calle 25 d # 96b - 70, piso 3. Bogotá, D.C.
Teléfono: 307 5625 ext. 1334 - 1336.

LILIANA QUIROZ, Directora General de la Corporación para el Desarrollo Sostenible de La Mojana y el San Jorge-CORPOMOJANA.

RAQUEL GARAVITO, Gerente del Fondo Adaptación

JIMENA PUYANA, Gerente Nacional de Desarrollo Sostenible del PNUD